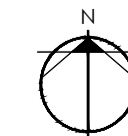


50101AIMPPSECTOR5ESCATRÓN
MODIFICACIÓN PLAN PARCIAL DEL SECTOR 5.2
ESCATRÓN (ZARAGOZA)
APROBACIÓN INICIAL

PLANO DE ORDENACIÓN SITUACIÓN **PO1**

PROMOTOR: JUNTA DE COMPENSACIÓN / IGN

deurza
XXXXXXXXXX



*El contenido de este documento ha sido sometido a un proceso de seudonimización de datos en cumplimiento de lo dispuesto en el Reglamento Europeo de Protección de Datos (2016/679)



Sector 5.2

--- Límite término municipal
Sector 5.2 SUZND

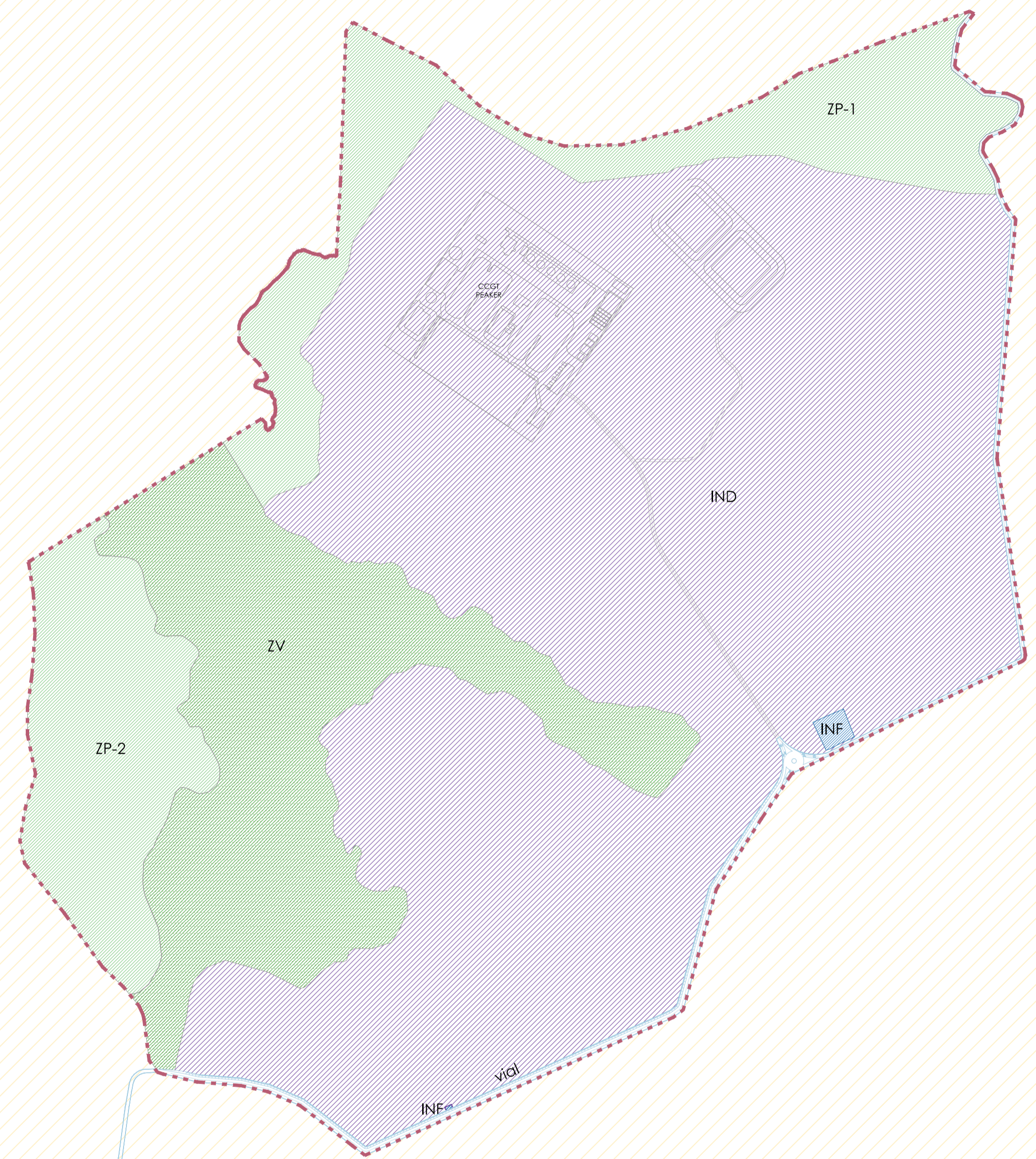
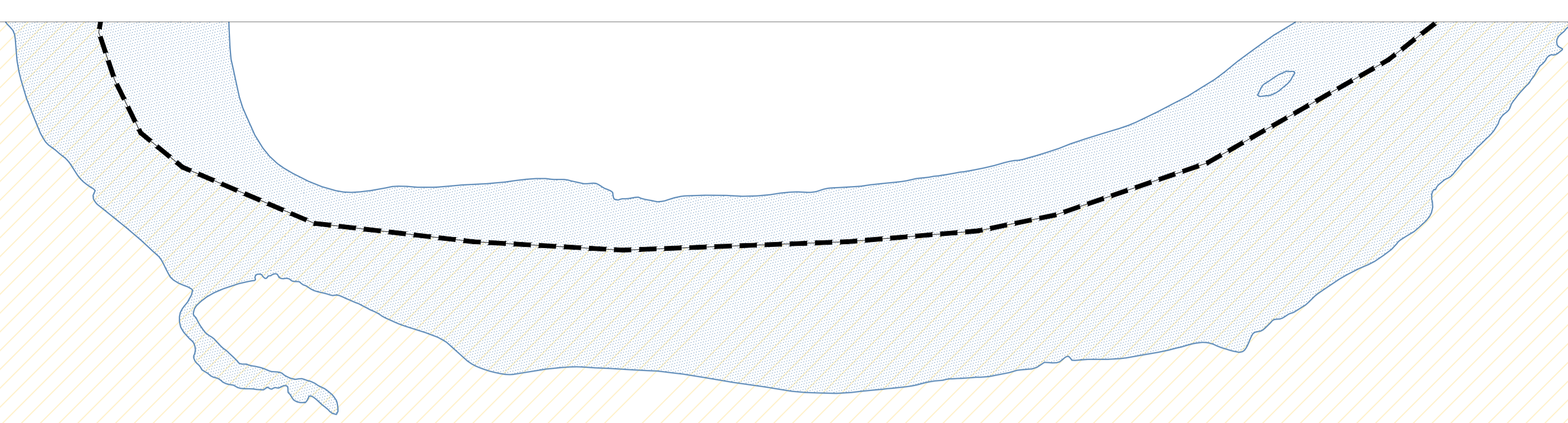
50101AIMPPSECTOR5ESCATRÓN
MODIFICACIÓN PLAN PARCIAL DEL SECTOR 5.2
ESCATRÓN (ZARAGOZA)
APROBACIÓN INICIAL
AYUNTAMIENTO DE ESCATRÓN
PLAZA DE ESPAÑA 3. 50790 ESCATRÓN(ZARAGOZA)

PLANO DE ORDENACIÓN
DELIMITACIÓN DEL ÁMBITO **PO2**
PROMOTOR: JUNTA DE COMPENSACIÓN /

XXXXXXXXXXXXXXXXXXXX

S.R.R: ETRS89 UTM HUSO 30
JUNIO 2018
ESCALA 5.000

*El contenido de este documento ha sido sometido a un proceso de seudonimización de datos en cumplimiento de lo dispuesto en el Reglamento Europeo de Protección de Datos (2016/679)



	Límite término municipal		
	Límite Sector 5.2		
	II Industrial	919.937,86 m ²	
	ZP-1 Zona de protección 1	125.41,49 m ²	
	ZP-2 Zona de protección 2	104.234,58 m ²	
	ZV Zona verde	219.063,10 m ²	
	VIAL Vial	19.640,63 m ²	
	INF Infraestructuras	1.884,15 m ²	

50101AIMPSECTOR5ESCATRÓN
 MODIFICACIÓN PLAN PARCIAL DEL SECTOR 5.2
 ESCATRÓN (ZARAGOZA)
 APROBACIÓN INICIAL

AYUNTAMIENTO DE ESCATRÓN
 PLAZA DE ESPAÑA 3. 50790 ESCATRÓN(ZARAGOZA)

PLANO DE ORDENACIÓN
 ORDENACIÓN **PO3**

PROMOTOR: JUNTA DE COMPENSACIÓN /

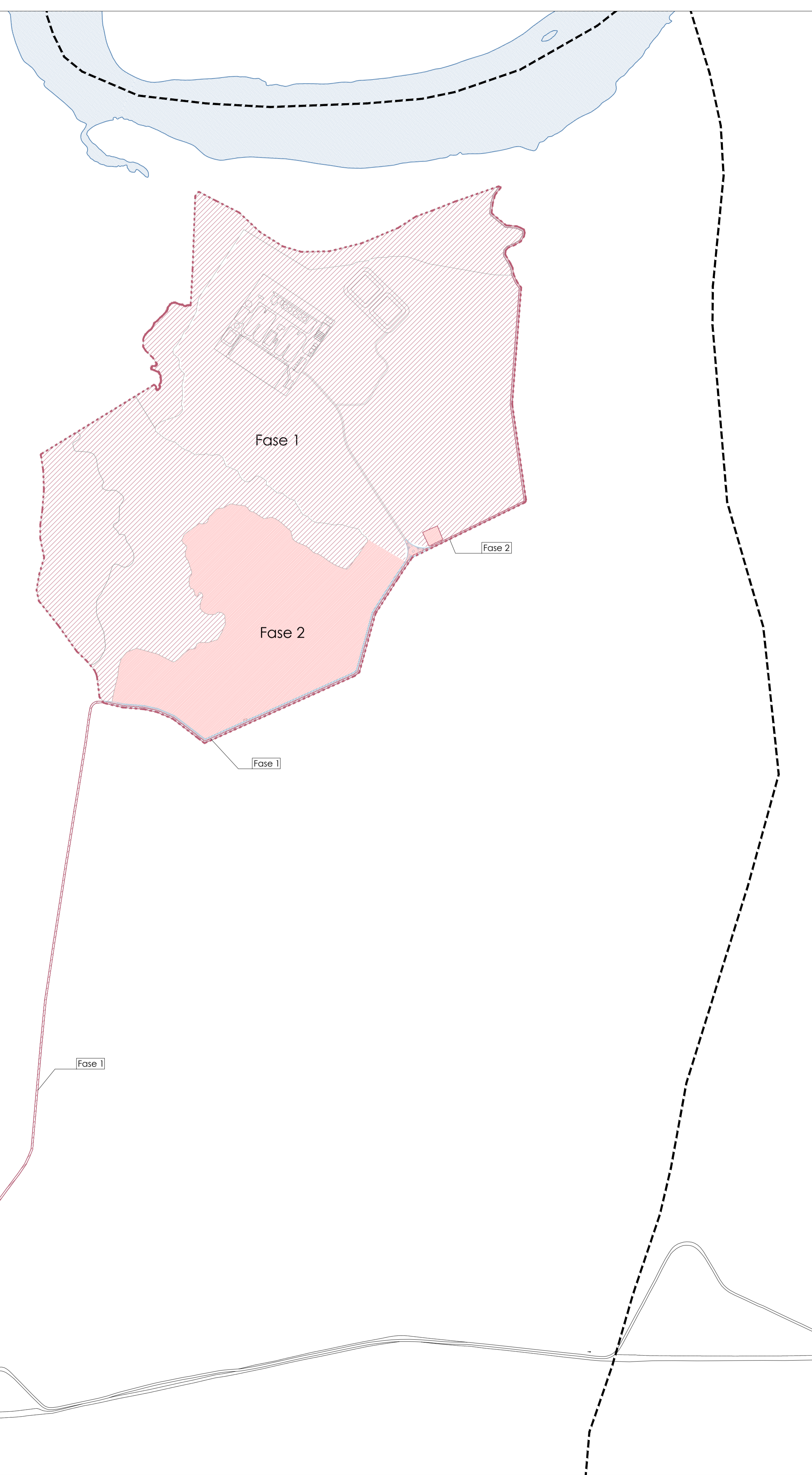
deurza
 Ingeniería y Estudios de Ordenación

XXXXXXXXXXXXXXXXXXXX

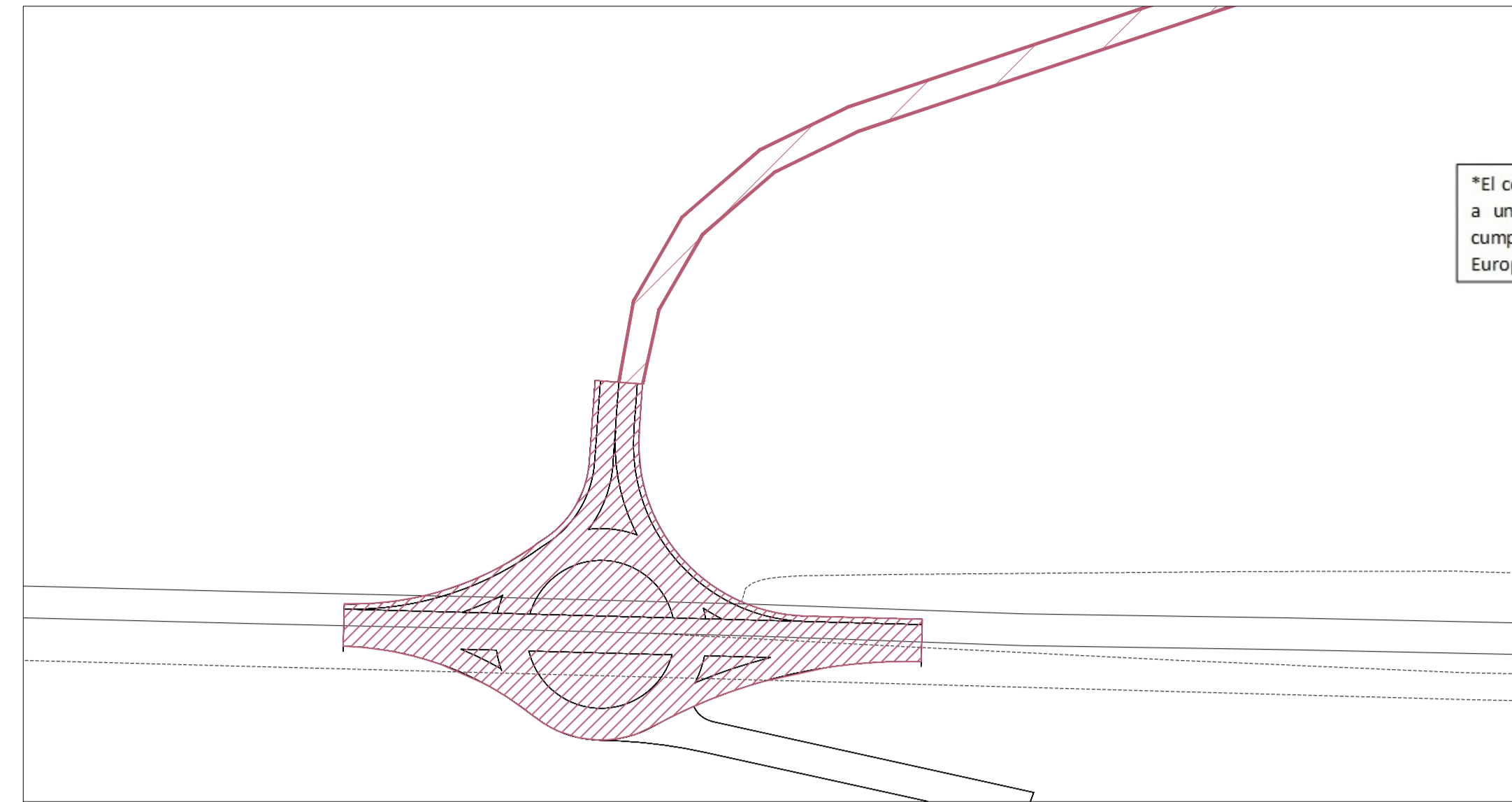
0 10 20 50 100

S.R.R: ETRS89 UTM HUSO 30

JUNIO 2018
 ESCALA 5.000

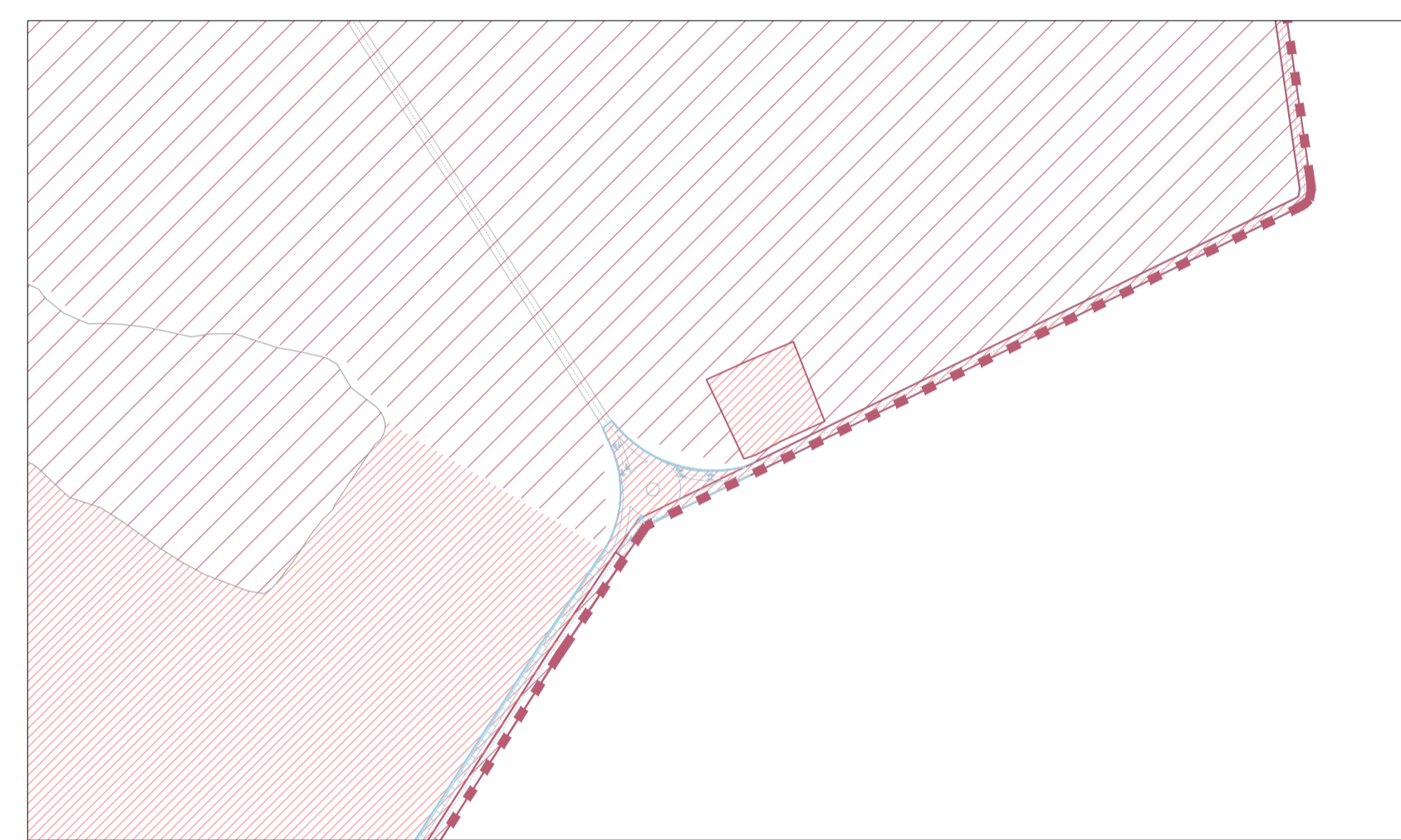


Fase 1 | Fase 2 e 1/5000

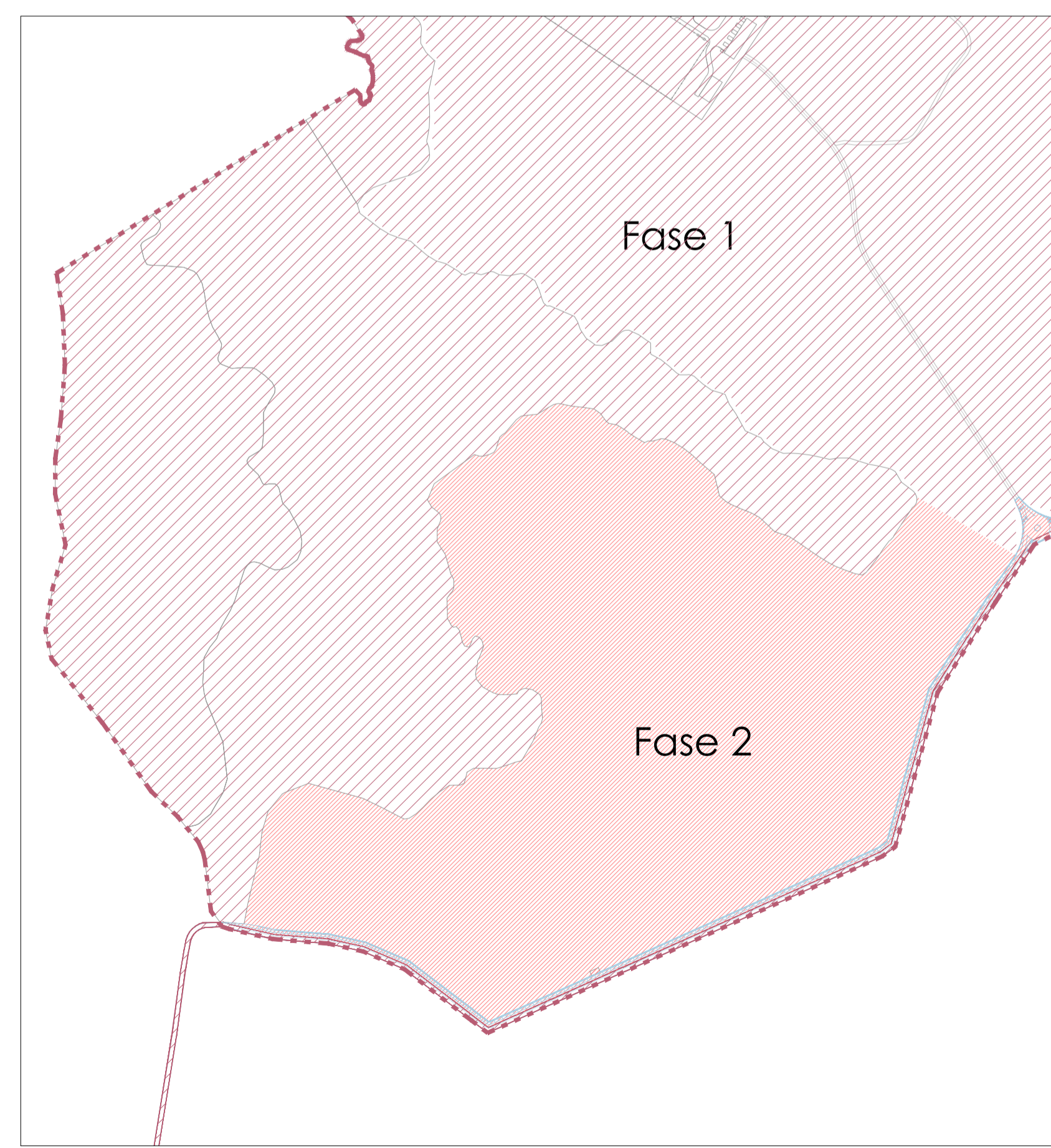


Fase 1
Rotonda de acceso desde
e 1/1000

*El contenido de este documento ha sido sometido a un proceso de seudonimización de datos en cumplimiento de lo dispuesto en el Reglamento Europeo de Protección de Datos (2016/679)



Fase 1 | Fase 2
Parcela infraestructuras
e 1/3000



Fase 1 | Fase 2
Parcela infraestructuras CT
e 1/5000

- Límite término municipal
- Fase 1
- Fase 2

50101AIMPSECTOR5ESCATRÓN
MODIFICACIÓN PLAN PARCIAL DEL SECTOR 5.2
ESCATRÓN (ZARAGOZA)
APROBACIÓN INICIAL

AYUNTAMIENTO DE ESCATRÓN
PLAZA DE ESPAÑA 3, 50790 ESCATRÓN(ZARAGOZA)

PLANO DE ORDENACIÓN
PLANO DE FASES **PO4**

PROMOTOR: JUNTA DE COMPENSACIÓN /

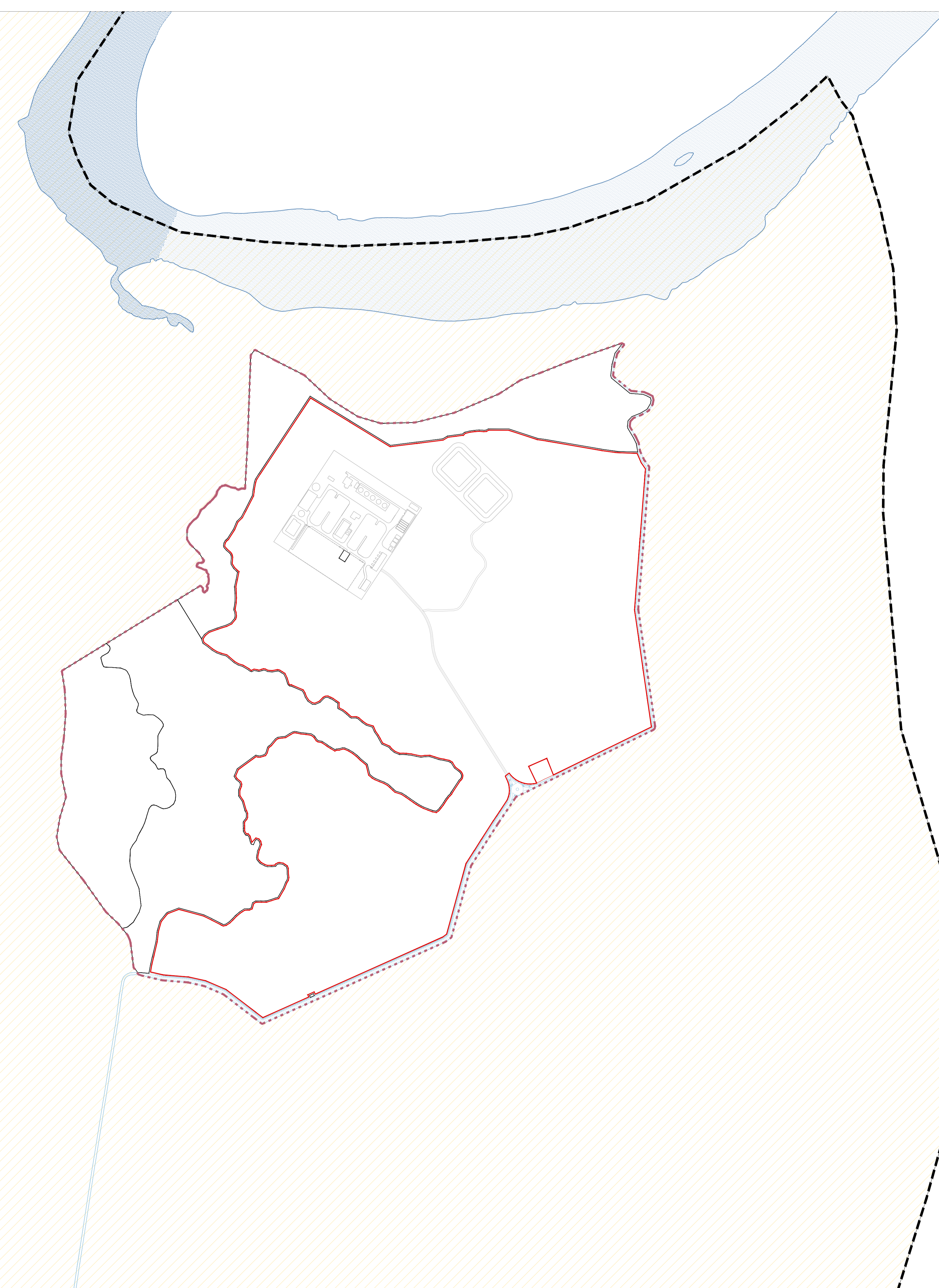
XXXXXXXXXXXXXXXXXXXX

0 10 20 50 100

S.R.R: ETRS89 UTM HUSO 30

JUNIO 2018
escalas varias

*El contenido de este documento ha sido sometido a un proceso de seudonimización de datos en cumplimiento de lo dispuesto en el Reglamento Europeo de Protección de Datos (2016/679)



- Límite término municipal
- Retranqueo a linderos 3 metros
- ... Límite sector
- Vial de acceso

50101AIMPSECTOR5ESCATRÓN
MODIFICACIÓN PLAN PARCIAL DEL SECTOR 5.2
ESCATRÓN (ZARAGOZA)
APROBACIÓN INICIAL

AYUNTAMIENTO DE ESCATRÓN
PLAZA DE ESPAÑA 3. 50790 ESCATRÓN(ZARAGOZA)

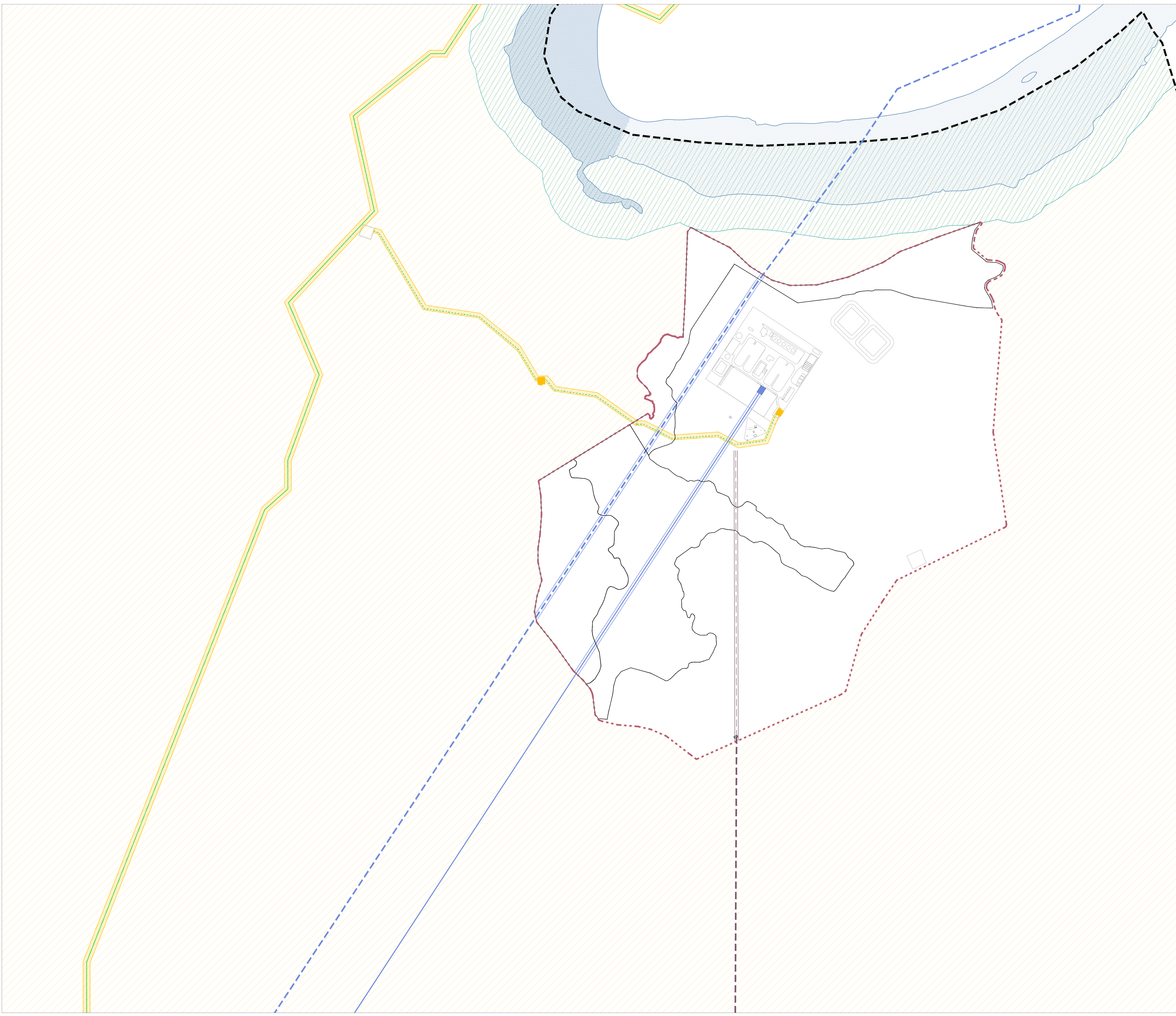
PLANO DE ORDENACIÓN
RETRANQUEOS **PO5**

PROMOTOR: JUNTA DE COMPENSACIÓN /

XXXXXXXXXXXXXXXXXXXX

0 10 20 50 100
S.R.R: ETRS89 UTM HUSO 30 JUNIO 2018
ESCALA 5.000

*El contenido de este documento ha sido sometido a un proceso de seudonimización de datos en cumplimiento de lo dispuesto en el Reglamento Europeo de Protección de Datos (2016/679)



- Límite término municipal
- ▨ Límite de edificación
- ▨ Afección gasoducto
- ▬ Servidumbre línea eléctrica AT 6,50 m
- ▬ Servidumbre línea eléctrica MD 5,00 .

50101AIMPSECTOR5ESCATRÓN
MODIFICACIÓN PLAN PARCIAL DEL SECTOR 5.2
ESCATRÓN (ZARAGOZA)
APROBACIÓN INICIAL

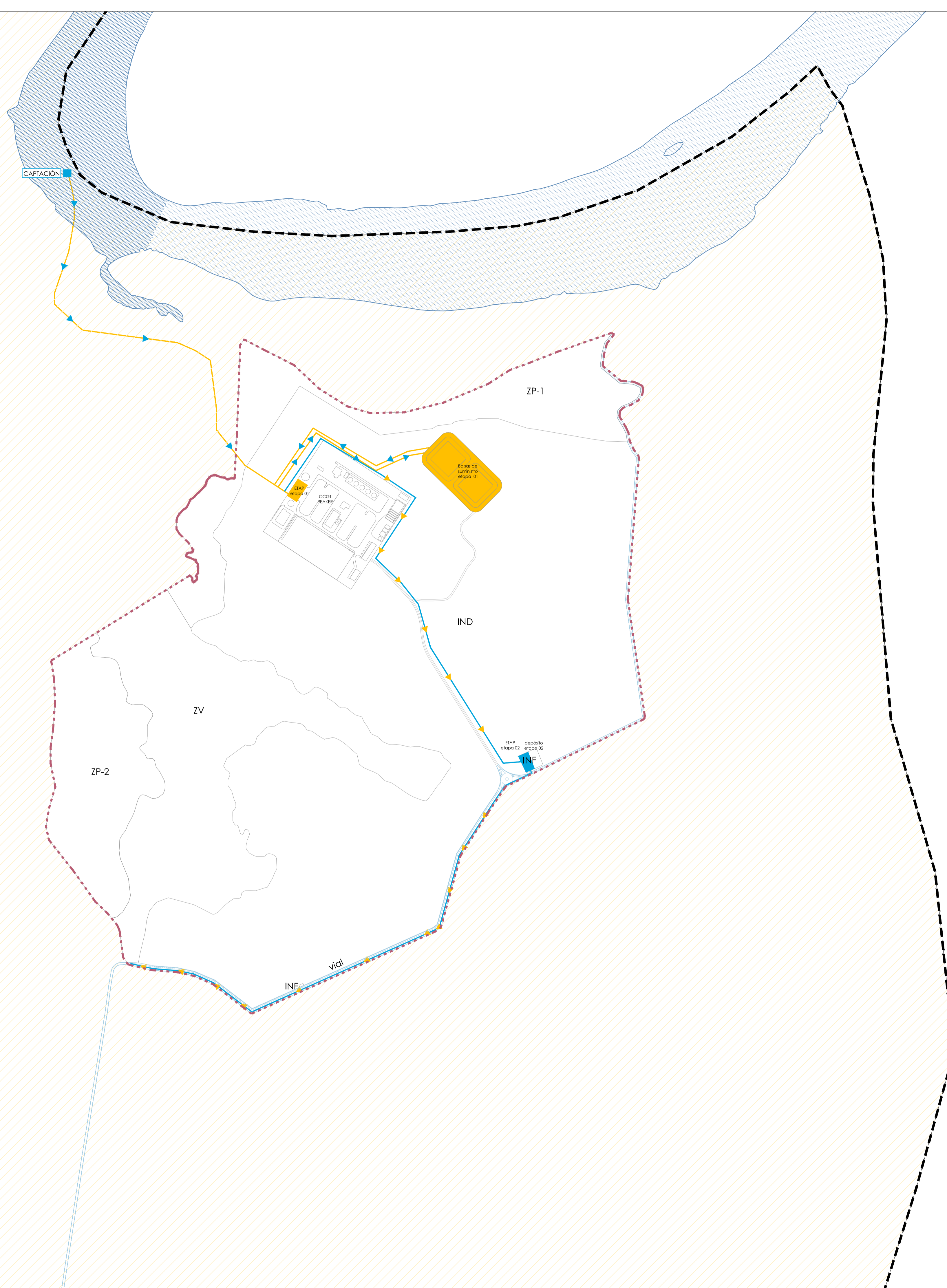
AYUNTAMIENTO DE ESCATRÓN
PLAZA DE ESPAÑA 3. 50790 ESCATRÓN(ZARAGOZA)

PLANO DE ORDENACIÓN
AFECCIONES **PO6**

PROMOTOR: JUNTA DE COMPENSACIÓN /

XXXXXXXXXXXXXXXXXXXX

0 10 20 50 100 JUNIO 2018
S.R.R: ETRS89 UTM HUSO 30



- Límite término municipal
- Captación
- Tubería de abastecimiento etapa 01
- Balsa de suministro etapa 01
- Tubería de abastecimiento etapa 02
- ETAP etapa 01 y depósito de agua etapa 02

50101AIMPSECTOR5ESCATRÓN
MODIFICACIÓN PLAN PARCIAL DEL SECTOR 5.2
ESCATRÓN (ZARAGOZA)
APROBACIÓN INICIAL

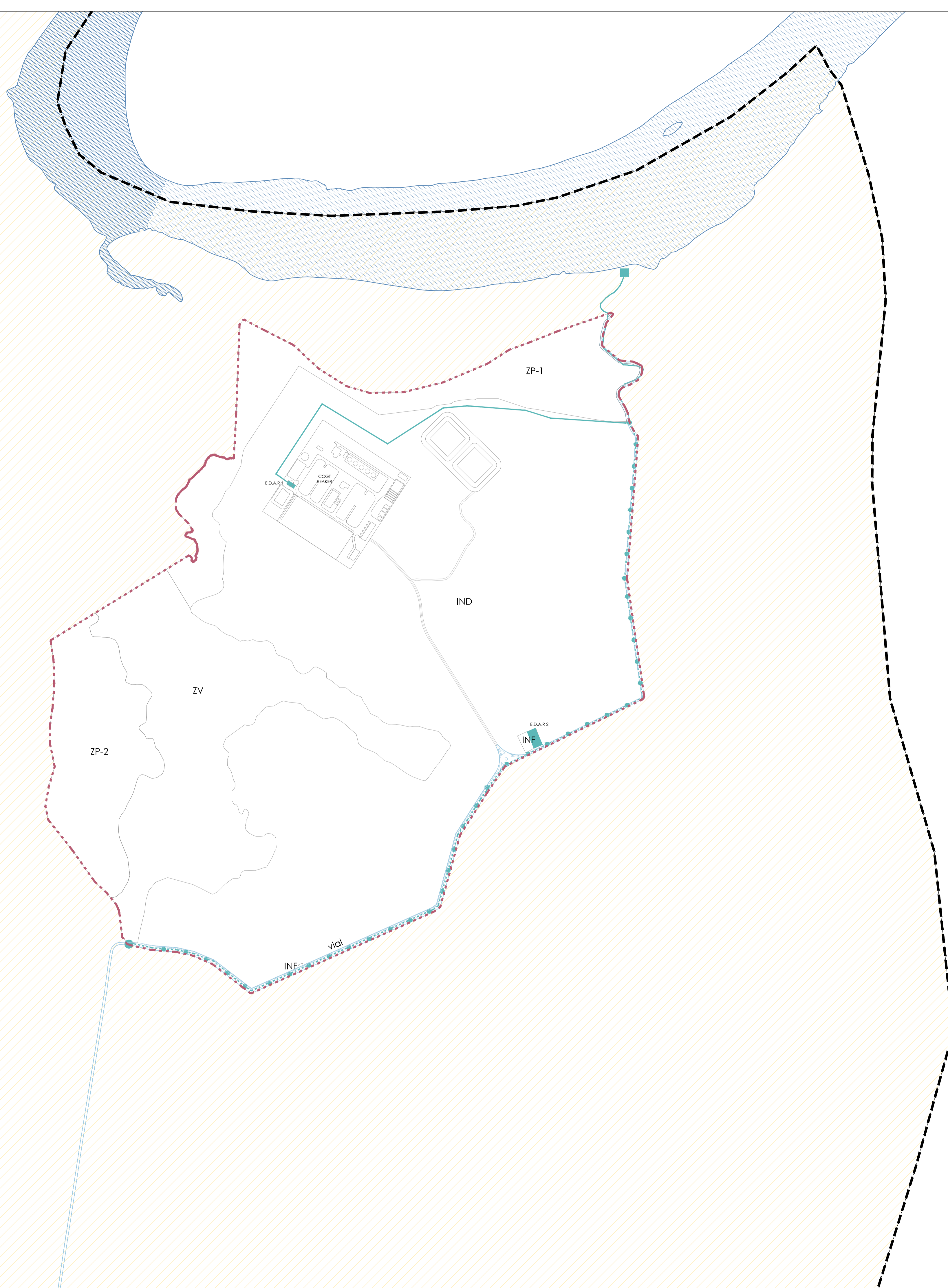
AYUNTAMIENTO DE ESCATRÓN
PLAZA DE ESPAÑA 3. 50790 ESCATRÓN(ZARAGOZA)

PLANO DE ORDENACIÓN
RED DE ABASTECIMIENTO

PROMOTOR: JUNTA DE COMPENSACIÓN / IGANS

PO7

*El contenido de este documento ha sido sometido a un proceso de seudonimización de datos en cumplimiento de lo dispuesto en el Reglamento Europeo de Protección de Datos (2016/679)



- Límite término municipal
- Tubería de saneamiento existente
- Tubería de saneamiento proyectada
- Punto de vertido
- Pozos de registro

50101 AIMPSECTOR5ESCATRÓN
MODIFICACIÓN PLAN PARCIAL DEL SECTOR 5.2
ESCATRÓN (ZARAGOZA)
APROBACIÓN INICIAL

AYUNTAMIENTO DE ESCATRÓN
PLAZA DE ESPAÑA 3. 50790 ESCATRÓN(ZARAGOZA)

PLANO DE ORDENACIÓN
RED DE SANEAMIENTO **PO8**

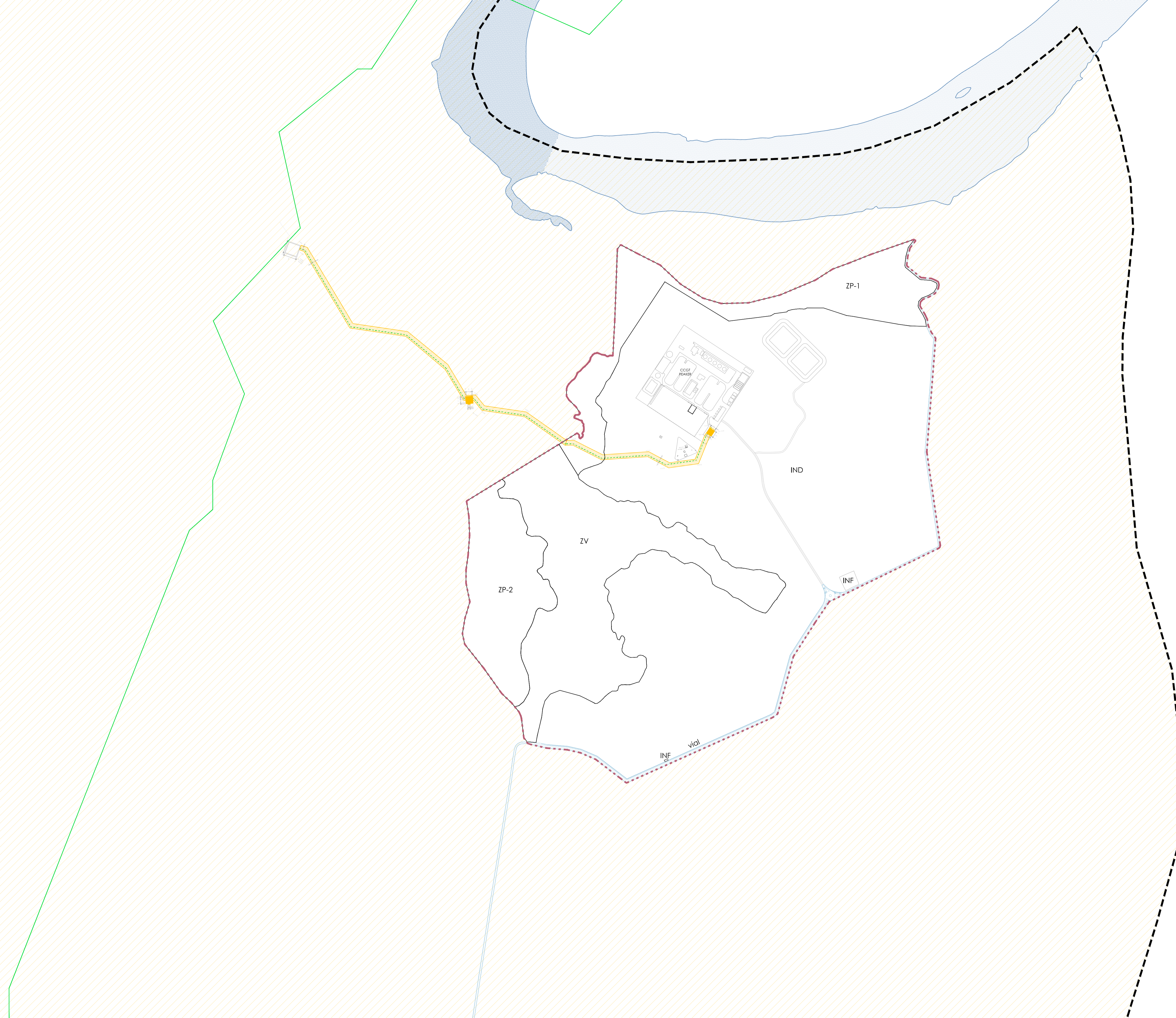
PROMOTOR: JUNTA DE COMPENSACIÓN /

XXXXXXXXXXXXXXXXXXXX

0 10 20 50 100
S.R.R: ETRS89 UTM HUSO 30

ABRIL 2018
ESCALA 5.000

*El contenido de este documento ha sido sometido a un proceso de seudonimización de datos en cumplimiento de lo dispuesto en el Reglamento Europeo de Protección de Datos (2016/679)



- Limite término municipal
- Gasoducto CFT
- ... Gasoducto privado Central Peaker

50101 AIMPSECTOR5ESCATRÓN
MODIFICACIÓN PLAN PARCIAL DEL SECTOR 5.2
ESCATRÓN (ZARAGOZA)
APROBACIÓN INICIAL

AYUNTAMIENTO DE ESCATRÓN
PLAZA DE ESPAÑA 3. 50790 ESCATRÓN(ZARAGOZA)

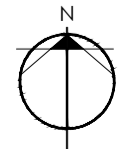
PLANO DE ORDENACIÓN
RED DE GAS

PO9

PROMOTOR: JUNTA DE COMPENSACIÓN / IGAS

deurza

XXXXXXXXXXXXXXXXXXXX



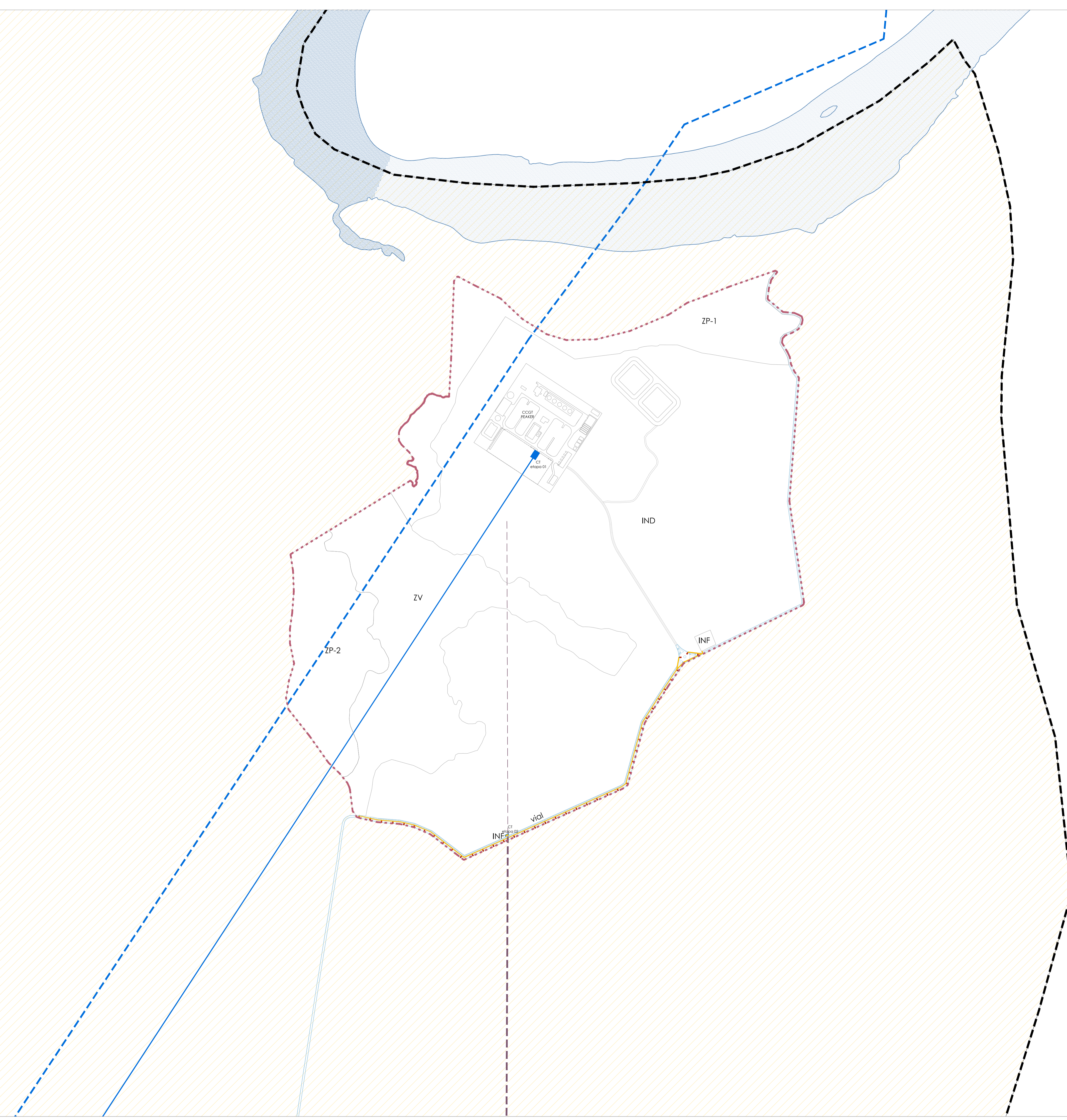
0 10 20 50 100

S.R.R: ETRS89 UTM HUSO 30

ABRIL 2018

ESCALA 5.000

*El contenido de este documento ha sido sometido a un proceso de seudonimización de datos en cumplimiento de lo dispuesto en el Reglamento Europeo de Protección de Datos (2016/679)



- Límite término municipal
- Línea propia II conexión con la Subestación Aragón
- - - Línea Aragón-Cazaril
- - - Línea Media Tensión existente
- Línea Baja Tensión 2ª etapa
- CT 1ª etapa
- CT 2ª etapa
- Aluminado

50101 AIMPSECTOR5ESCATRÓN
MODIFICACIÓN PLAN PARCIAL DEL SECTOR 5.2
ESCATRÓN (ZARAGOZA)
APROBACIÓN INICIAL

AYUNTAMIENTO DE ESCATRÓN
PLAZA DE ESPAÑA 3. 50790 ESCATRÓN(ZARAGOZA)

PLANO DE ORDENACIÓN
RED ELÉCTRICA

P10

PROMOTOR: JUNTA DE COMPENSACIÓN / IGANS

deurza
Energía y Medio Ambiente

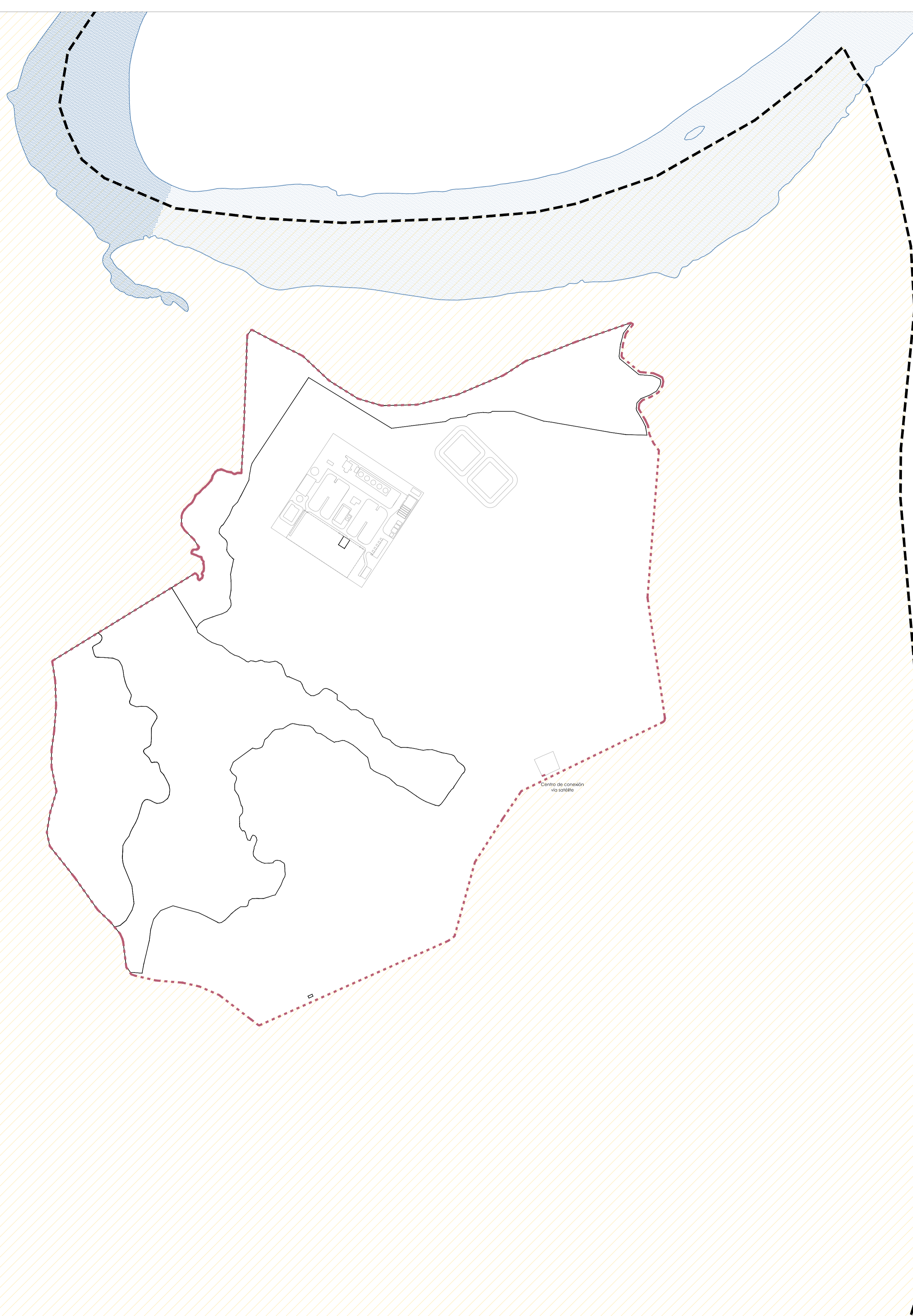
XXXXXXXXXXXXXXXXXXXX

0 10 20 50 100

ABRIL 2018
ESCALA 5.000

S.R.R: ETRS89 UTM HUSO 30

*El contenido de este documento ha sido sometido a un proceso de seudonimización de datos en cumplimiento de lo dispuesto en el Reglamento Europeo de Protección de Datos (2016/679)



- Límite término municipal
- Centro de conexión vía satélite

50101 AIMPSECTOR5ESCATRÓN
MODIFICACIÓN PLAN PARCIAL DEL SECTOR 5.2
ESCATRÓN (ZARAGOZA)
APROBACIÓN INICIAL
AYUNTAMIENTO DE ESCATRÓN
PLAZA DE ESPAÑA 3. 50790 ESCATRÓN(ZARAGOZA)

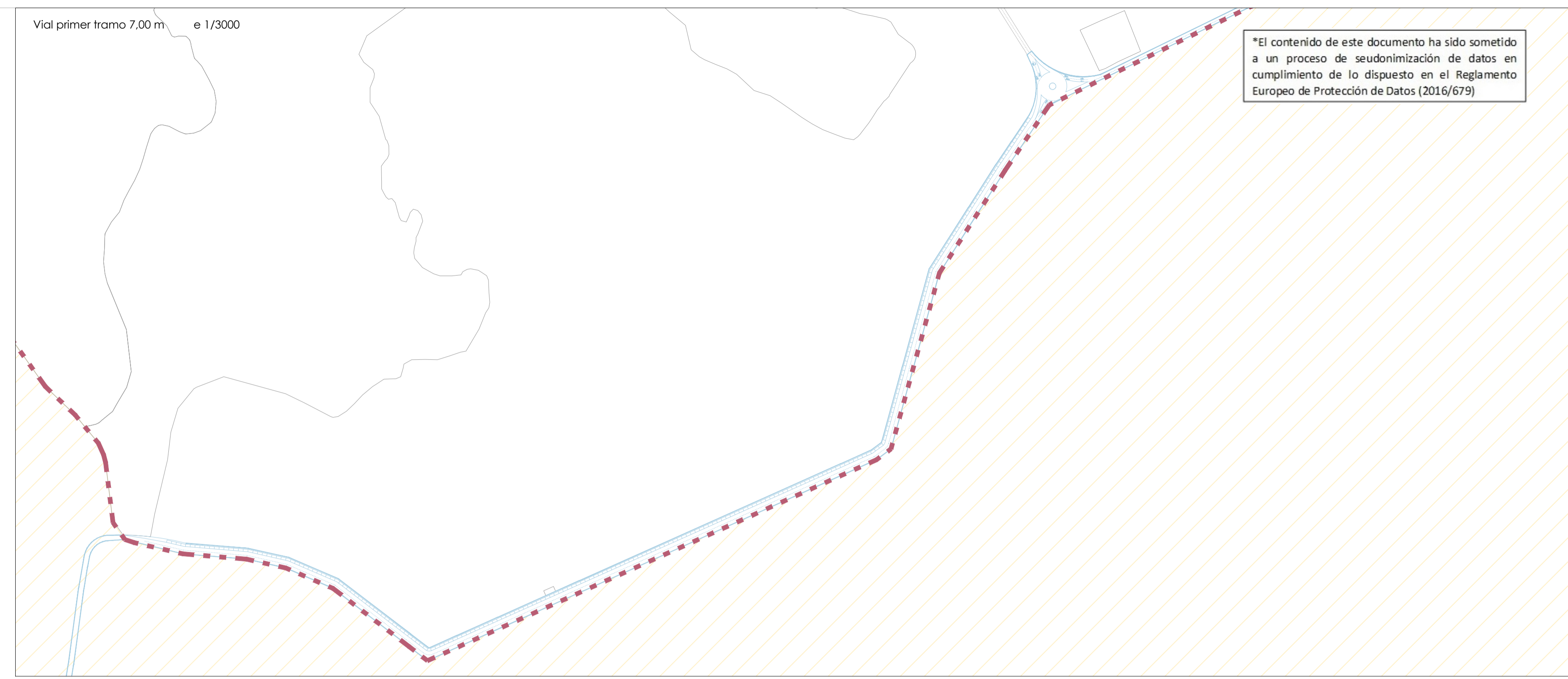
PLANO DE ORDENACIÓN
RED TELECOMUNICACIONES **P11**
PROMOTOR: JUNTA DE COMPENSACIÓN /

xxxxxxxxxxxxxxxx

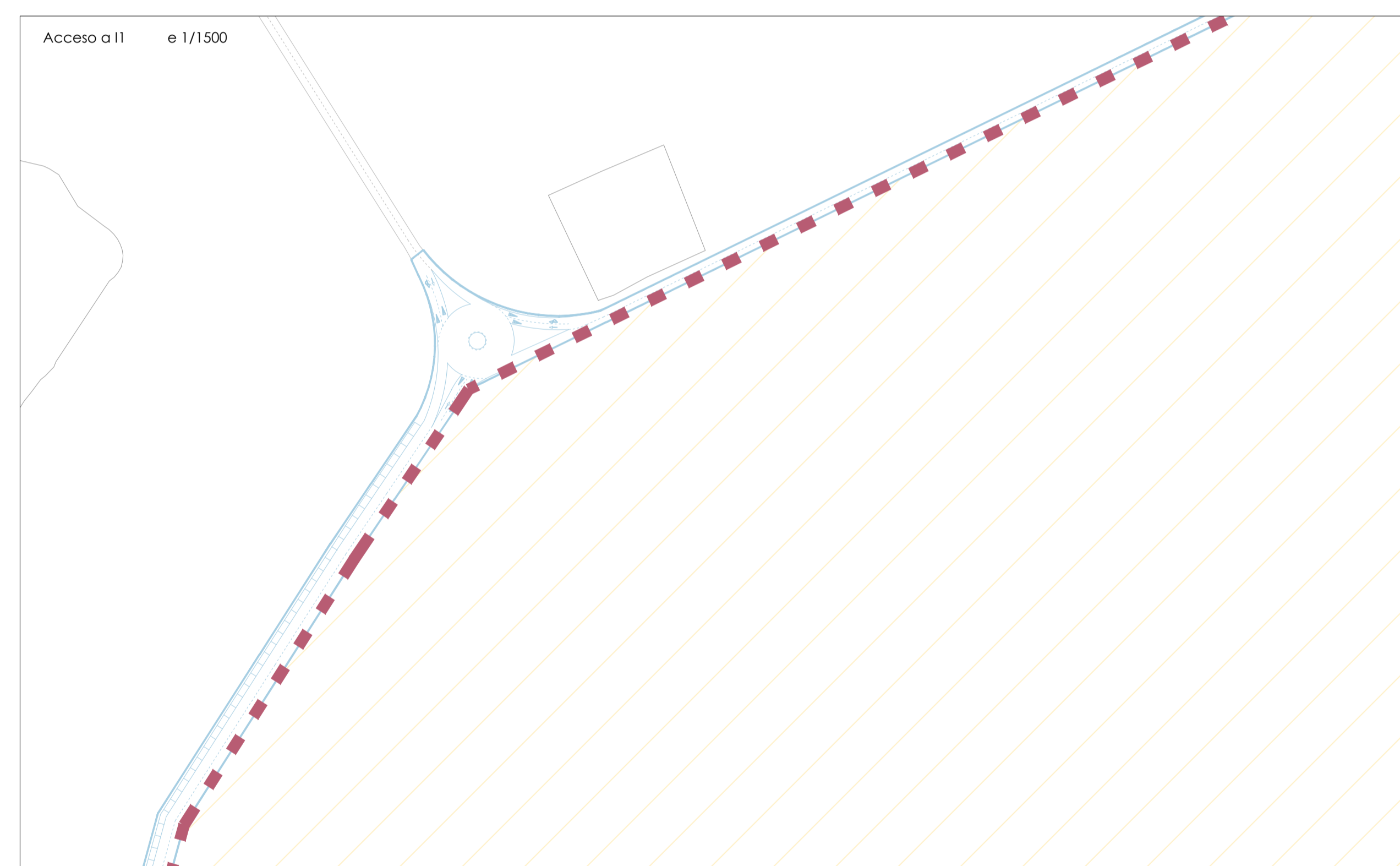
0 10 20 50 100
S.R.R: ETRS89 UTM HUSO 30 ABRIL 2018
ESCALA 5.000

*El contenido de este documento ha sido sometido a un proceso de seudonimización de datos en cumplimiento de lo dispuesto en el Reglamento Europeo de Protección de Datos (2016/679)

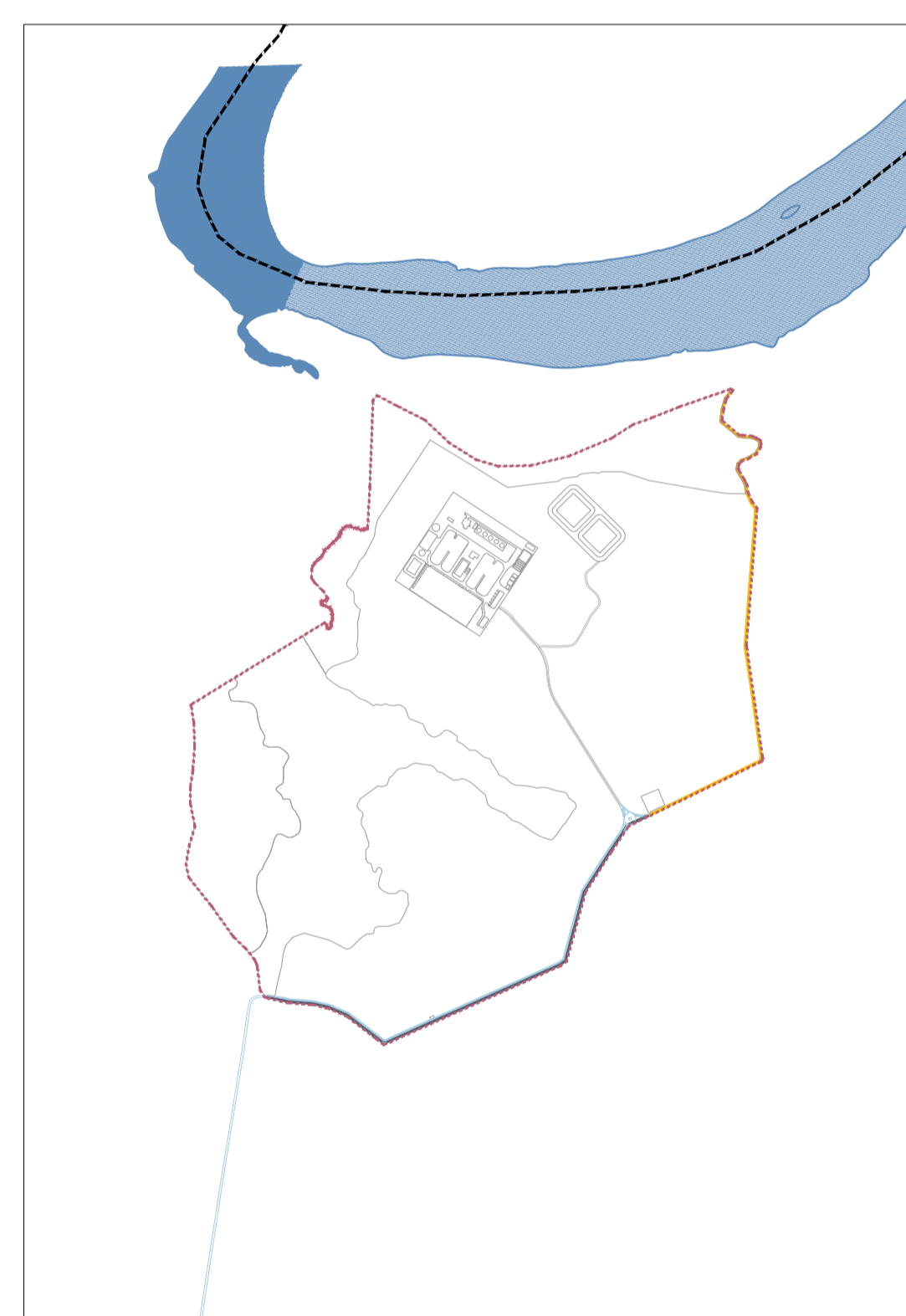
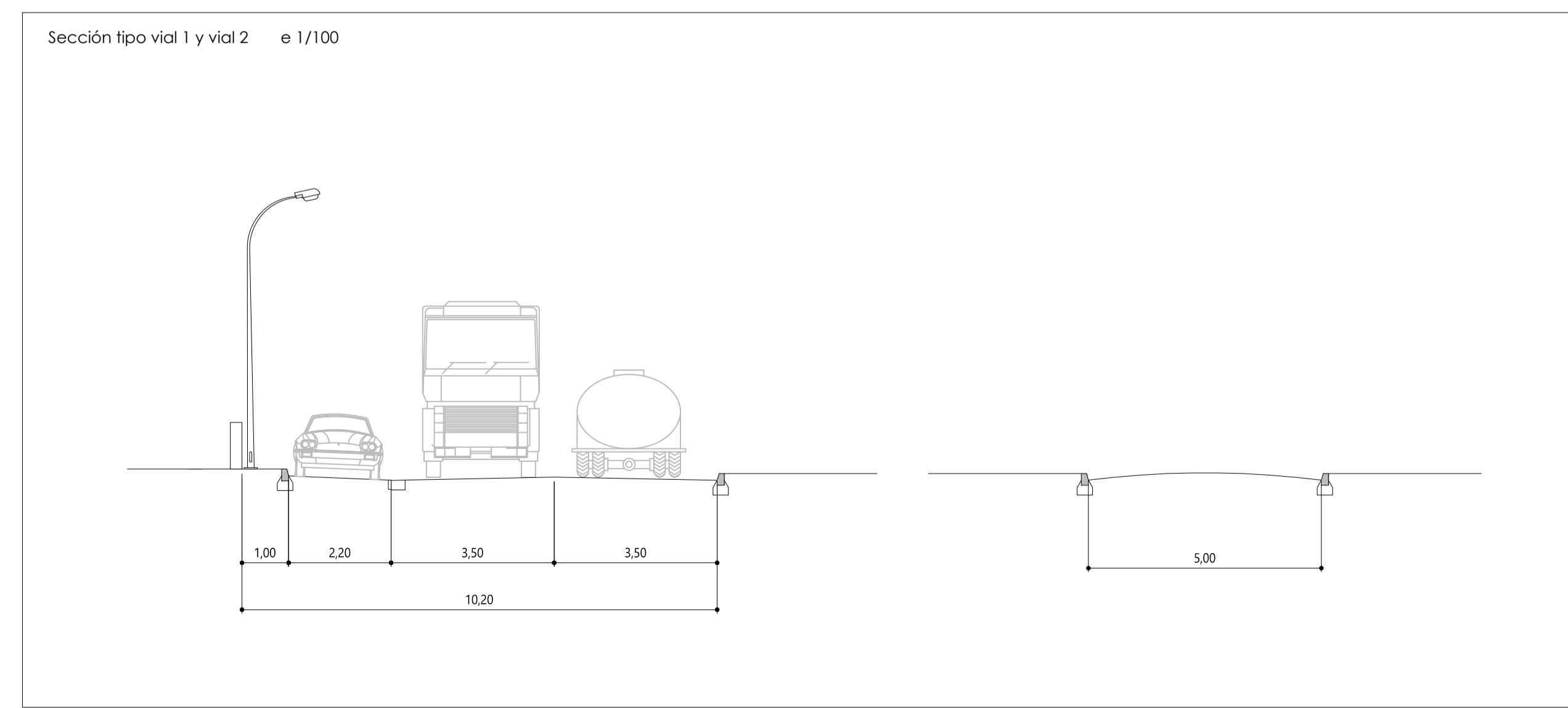
Vial primer tramo 7,00 m e 1/3000



Acceso a II e 1/1500



Sección tipo vial 1 y vial 2 e 1/100



- Límite término municipal
- Vial principal
- Viales
- Vial secundario

50101AIMPPSECTOR5ESCATRÓN
 MODIFICACIÓN PLAN PARCIAL DEL SECTOR 5.2
 ESCATRÓN (ZARAGOZA)
 APROBACIÓN INICIAL

AYUNTAMIENTO DE ESCATRÓN
 PLAZA DE ESPAÑA 3. 50790 ESCATRÓN(ZARAGOZA)

PLANO DE ORDENACIÓN
 RED VIARIA **P12**

PROMOTOR: JUNTA DE COMPENSACIÓN / IGNIS

deurza XXXXXXXXXXXXXXXXXXXX N



e 1/5000

